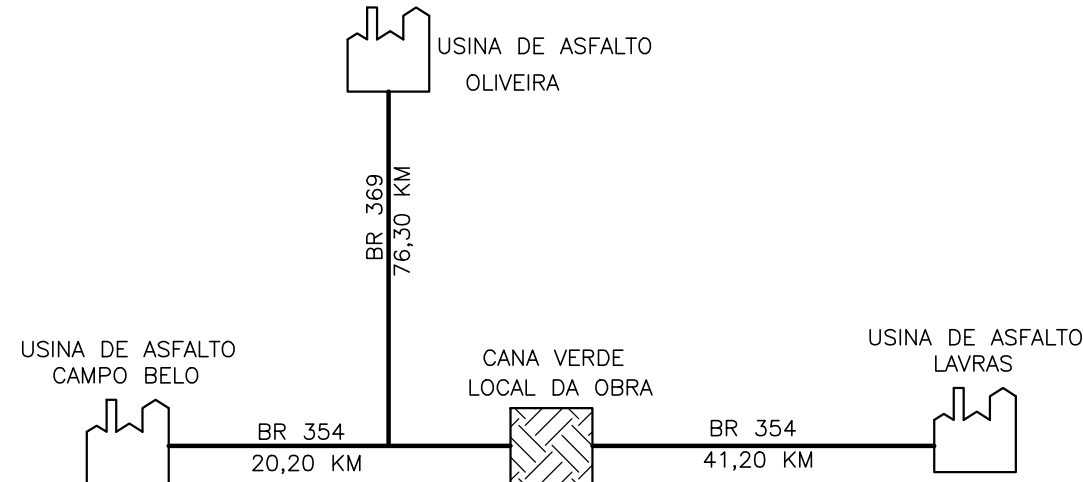
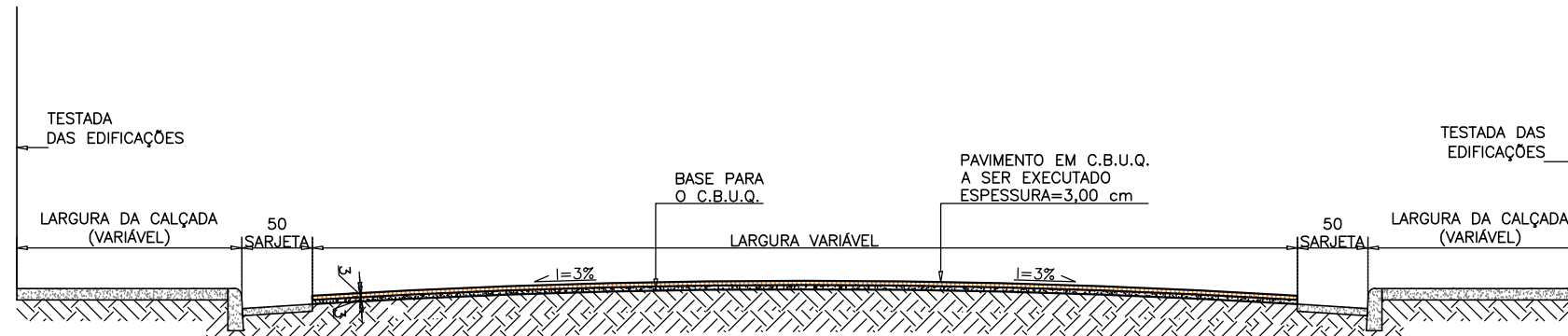
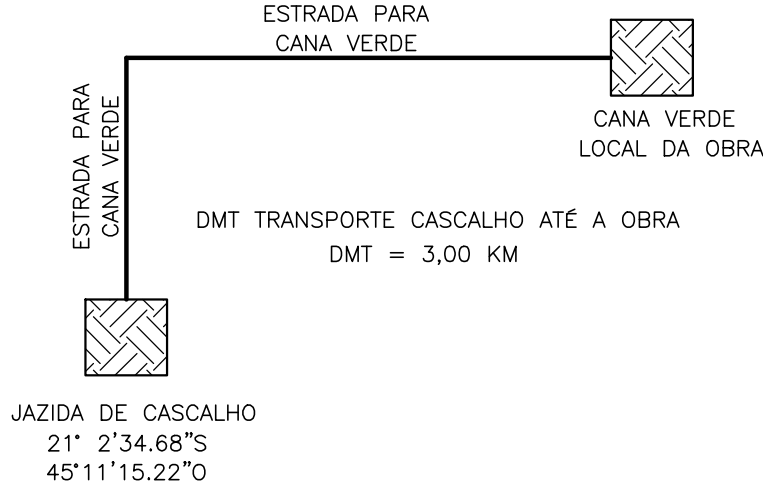


CROQUI DE LOCALIZAÇÃO – USINAS C.B.U.Q  
5/ ESCALA



DMT TRANSPORTE C.B.U.Q ATÉ A OBRA  
DMT = 20,20 KM – CAMPO BELO  
DMT = 76,30 KM – OLIVEIRA  
DMT = 41,20 KM – LAVRAS  
DMT (médio) = 45,90 KM

CROQUI DE LOCALIZAÇÃO – JAZIDA DE CASCALHO  
5/ ESCALA



DETALHE TÍPICO DE PAVIMENTAÇÃO  
ESCALA – 1/50



PREFEITURA MUNICIPAL DE CANA VERDE  
UF: MINAS GERAIS

RT – MUNICÍPIO:

GESTOR MUNICIPAL:

BRUNO GONÇALVES SILVEIRA  
CREA – 227.797/0-MG  
MG20254221770  
DATA  
AGOSTO DE 2025  
REVISÃO  
EMISSÃO INICIAL  
ACM  
2025/2028

NOVO PAC FHNIS SUB50 – PORTARIA 1416 / 2023

ENDEREÇO DE IMPLANTAÇÃO DAS UNIDADES HABITACIONAIS:  
DIVERSOS LOGRADOUROS–BAIRRO JOSÉ ALVIM ANASTÁCIO–MUNICÍPIO DE CANA VERDE MG–CEP 37.267–000

PROJETO:  
IMPLANTAÇÃO DE EDIFICAÇÕES MODELO NOVO PAC FHNIS SUB50–PORTARIA 1416/2023

PLANTA DE PAVIMENTAÇÃO  
CROQUIS DE LOCALIZAÇÃO – USINAS  
CROQUIS DE LOCALIZAÇÃO – CASCALHO  
DETALHE TÍPICO DE PAVIMENTAÇÃO

ÁREA DE PAVIMENTAÇÃO:		
11.395,15M²		
ÁREA DO LOCAL:		
60.000,00M²		
ÁREA EDIFICÁVEL (PADRÃO):		
53,86M²		
DATA	PRANCHA	REVIS
25/08/25	ÚNICA	0