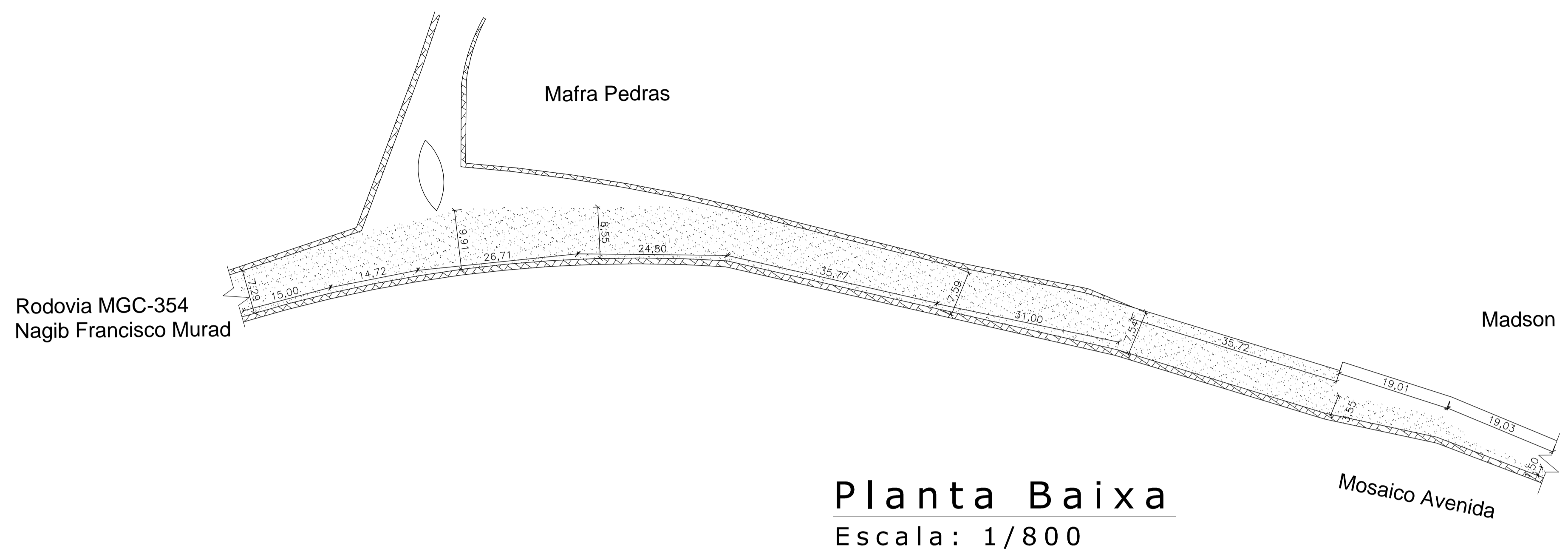


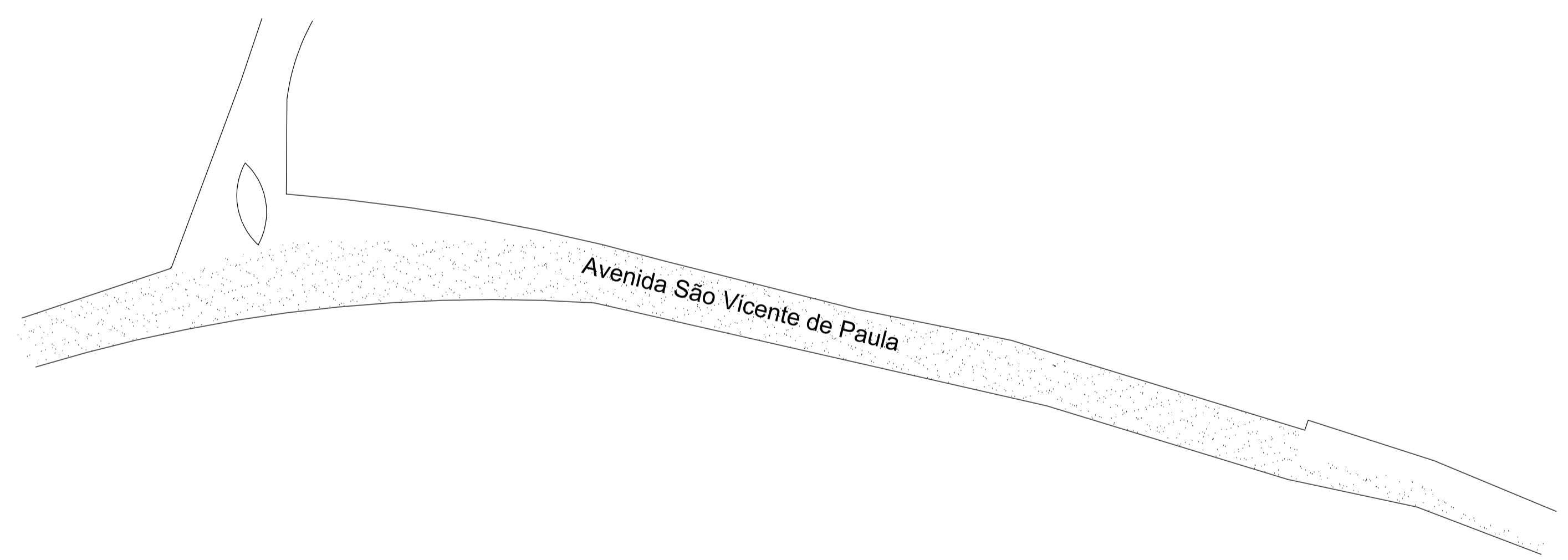
ÁREA DE ASFALTAMENTO

Avenida São Vicente de Paula

1.502,52m²

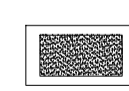



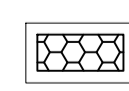

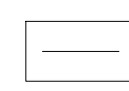


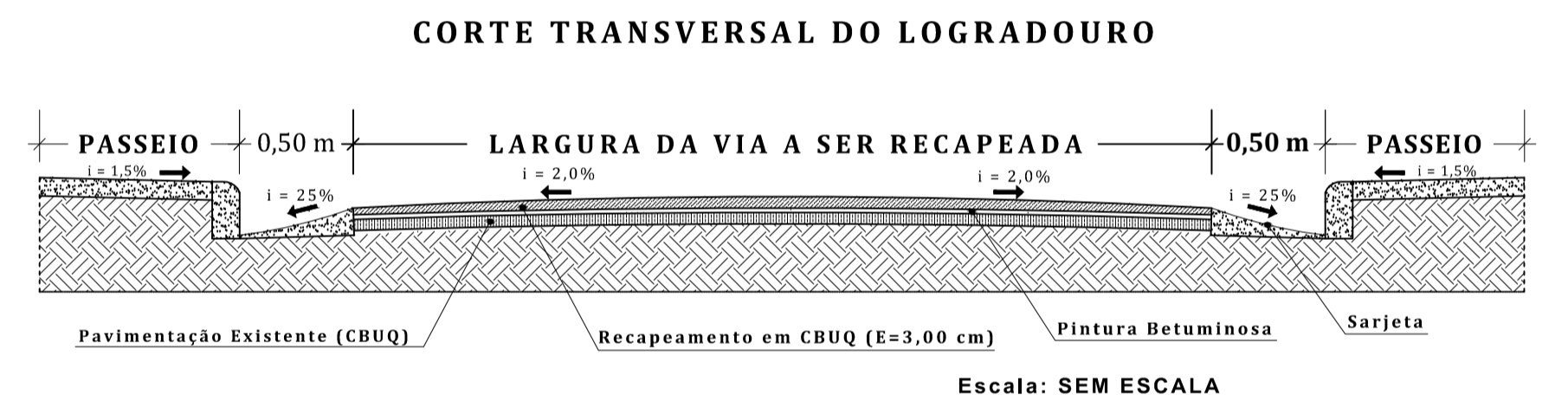
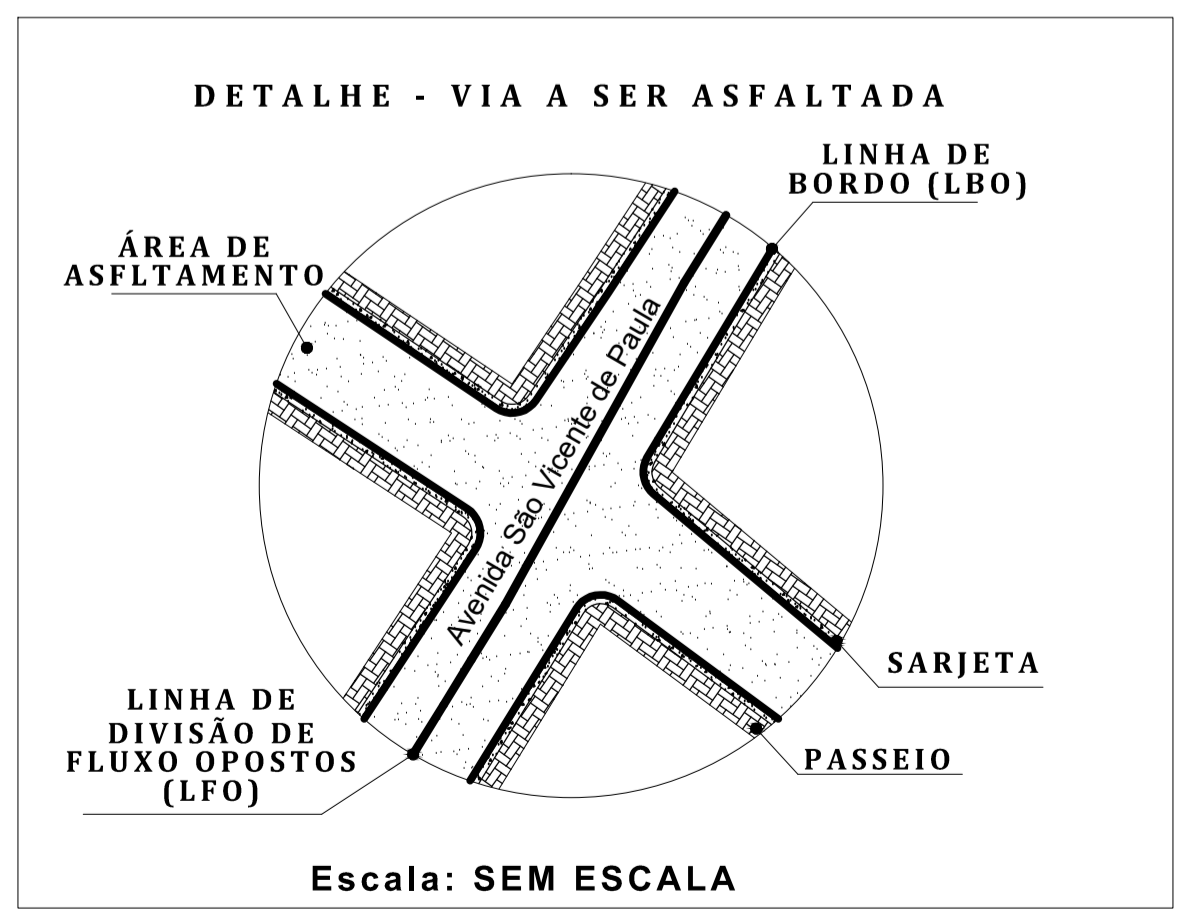
Planta Baixa
Escala: 1/800



Detalhe: Área para Asfaltamento
Escala: 1/900

LEGENDA:

-  ÁREA DE ASFALTAMENTO
-  LINHA DE BORDO (LBO)
-  LINHA DE DIVISÃO DE FLUXOS OPOSTOS (LFO)
-  LINHA DE RETENÇÃO (LRE) COM LEGENDA (PARE)
-  PASSEIO (EXISTENTE)
-  SARJETA
-  MEIO-FIO



PROJETO	PROJETO GEOMÉTRICO DE VIA		
OBRA	Asfaltamento de Via Urbana		
LOCAL	Avenida São Vicente de Paula		
PROPRIETÁRIO	Prefeitura Municipal de Luminárias - CNPJ: 18.244.301/0001-26		
RESPONSÁVEL TÉCNICO	Adalgiane Souza Monteiro - CREA/MG: 204995-D		
ÁREA DE PAVIMENTAÇÃO	DATA	ESCALA	FOLHA
1.502,52 m ²	14/03/2024	INDICADA	01/01