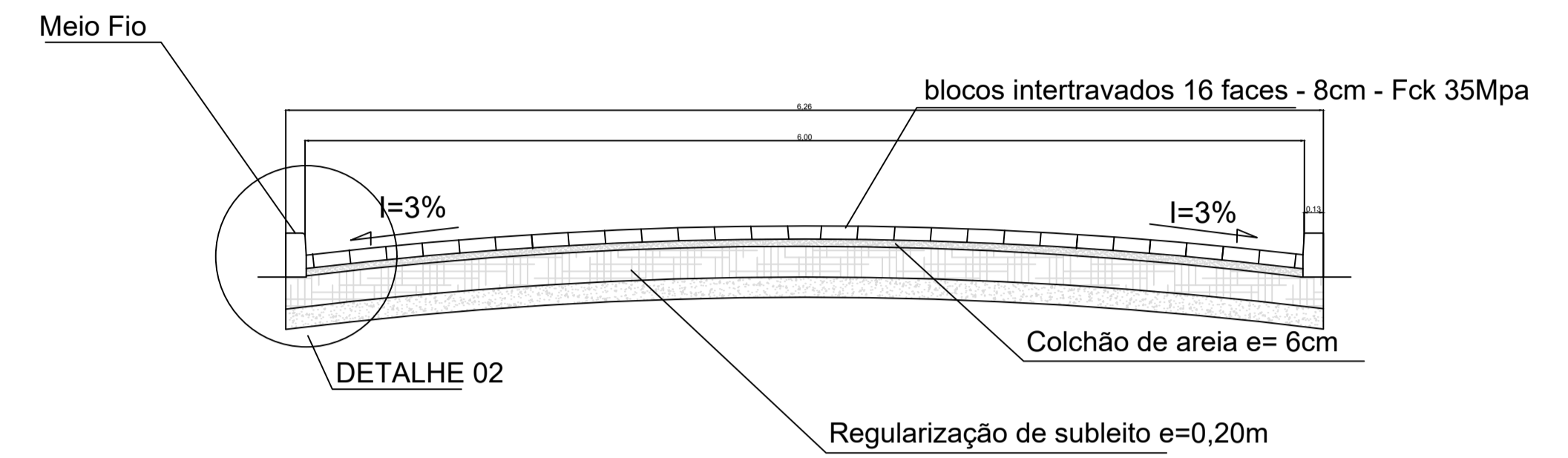
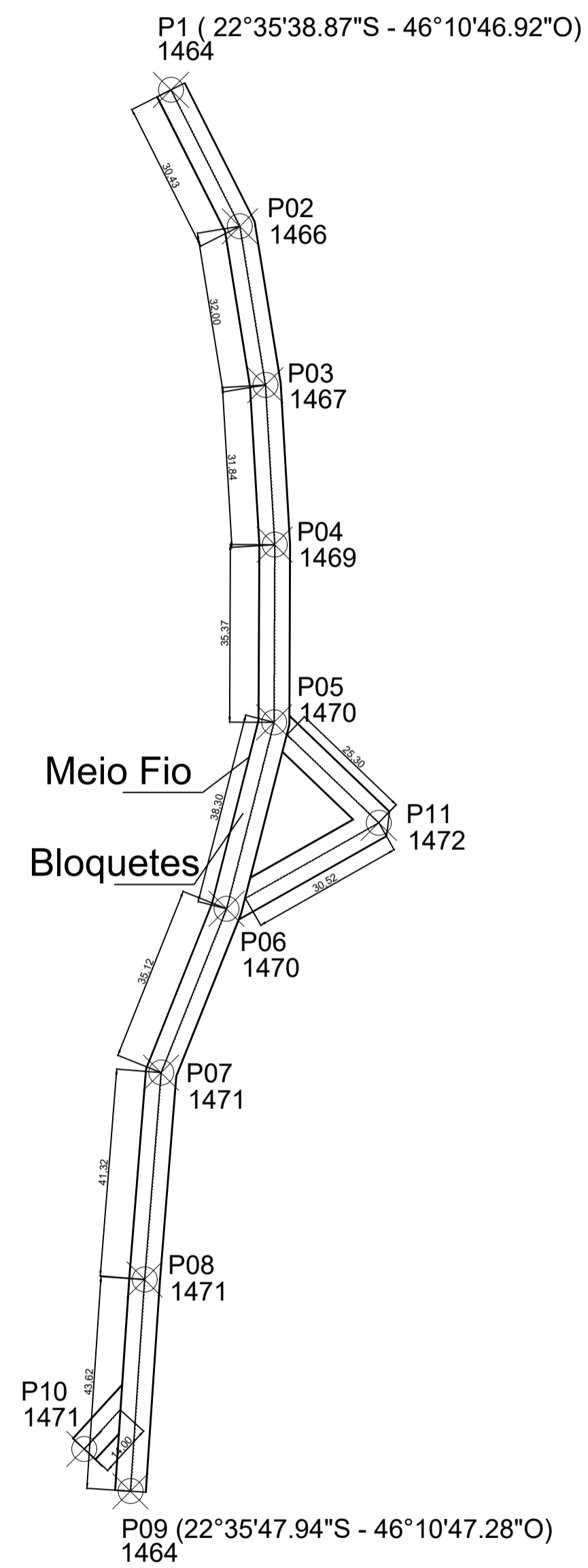


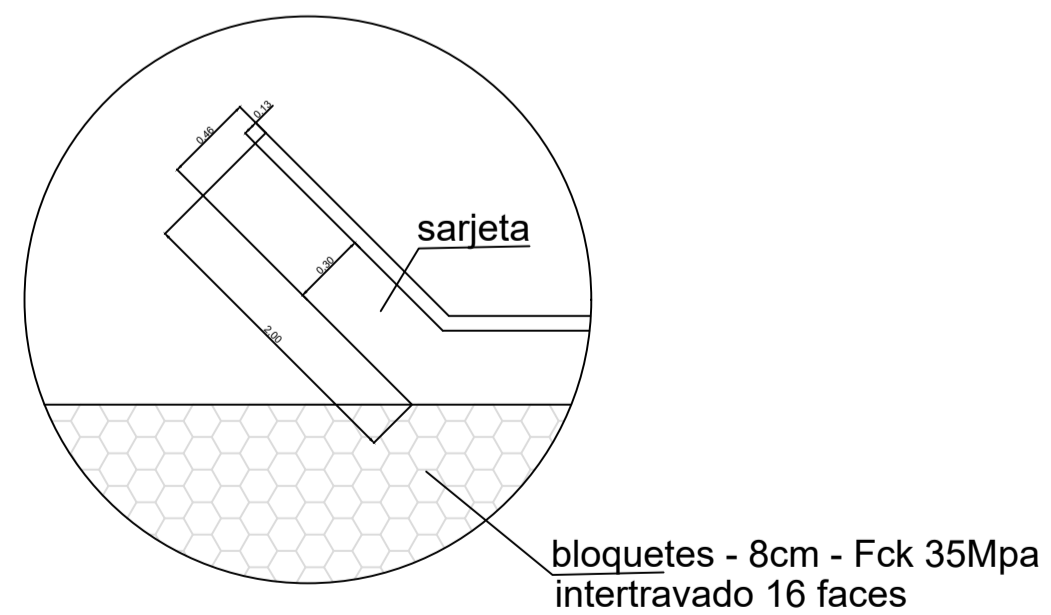
DETALHE 02



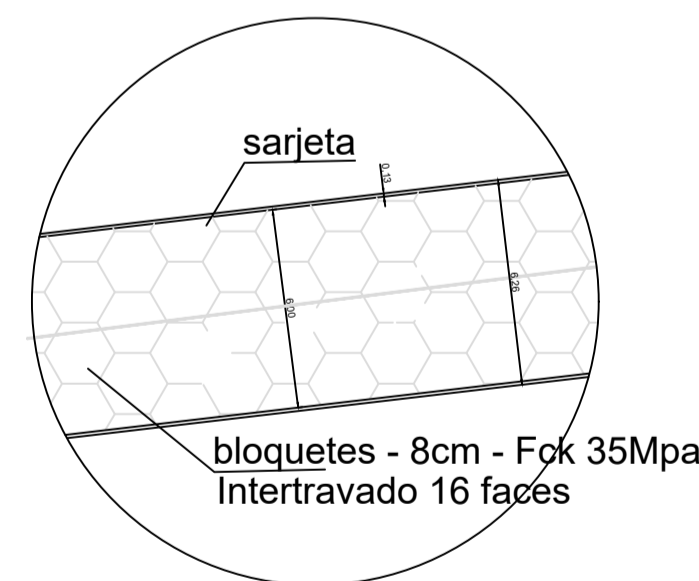
CORTE TRANSVERSAL



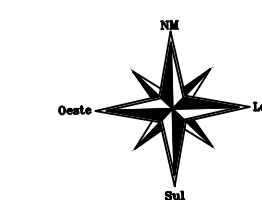
PLANTA BAIXA - Esc.: 1:200
 COMPRIMENTO: 715,64m
 ÁREA TOTAL = 2.146,92m²



DETALHE Saída d'água



DETALHE 01
 Pavimento com comp. 2.146,92m



PROJETO BÁSICO		FOLHA	01/01
		ESCALA	1:200
PROJETO: PARA CALÇAMENTO EM BLOQUETES INTERTRAVOS 16 FACES LOCAL: ESTRADA VICINAL SENT. LOTEAMENTO MARIA NEUZA SENADOR AMARAL, MG PROP.: PREFEITURA MUNICIPAL DE SENADOR AMARAL CNPJ Nº41.778.556/0001-90			
SITUAÇÃO SEM ESCALA		DECLARO QUE A APROVAÇÃO DO PROJETO NÃO IMPLICA NO RECONHECIMENTO POR PARTE DA PREFEITURA DO DIREITO DE PROPRIEDADE DO TERRENO. PROP.: DANIEL FRANCO DA SILVEIRA PREFEITO MUNICIPAL	
ÁREAS / M ² CALÇAMENTO 2.146,92		RT: ARQ. EDIONE SILVIA FERREIRA CAL: A 19.326-7	
CONTRATO:			

As coordenadas foram tiradas com GPS Garmin etrex Vista HCx Padrão: DATUM SAD 69