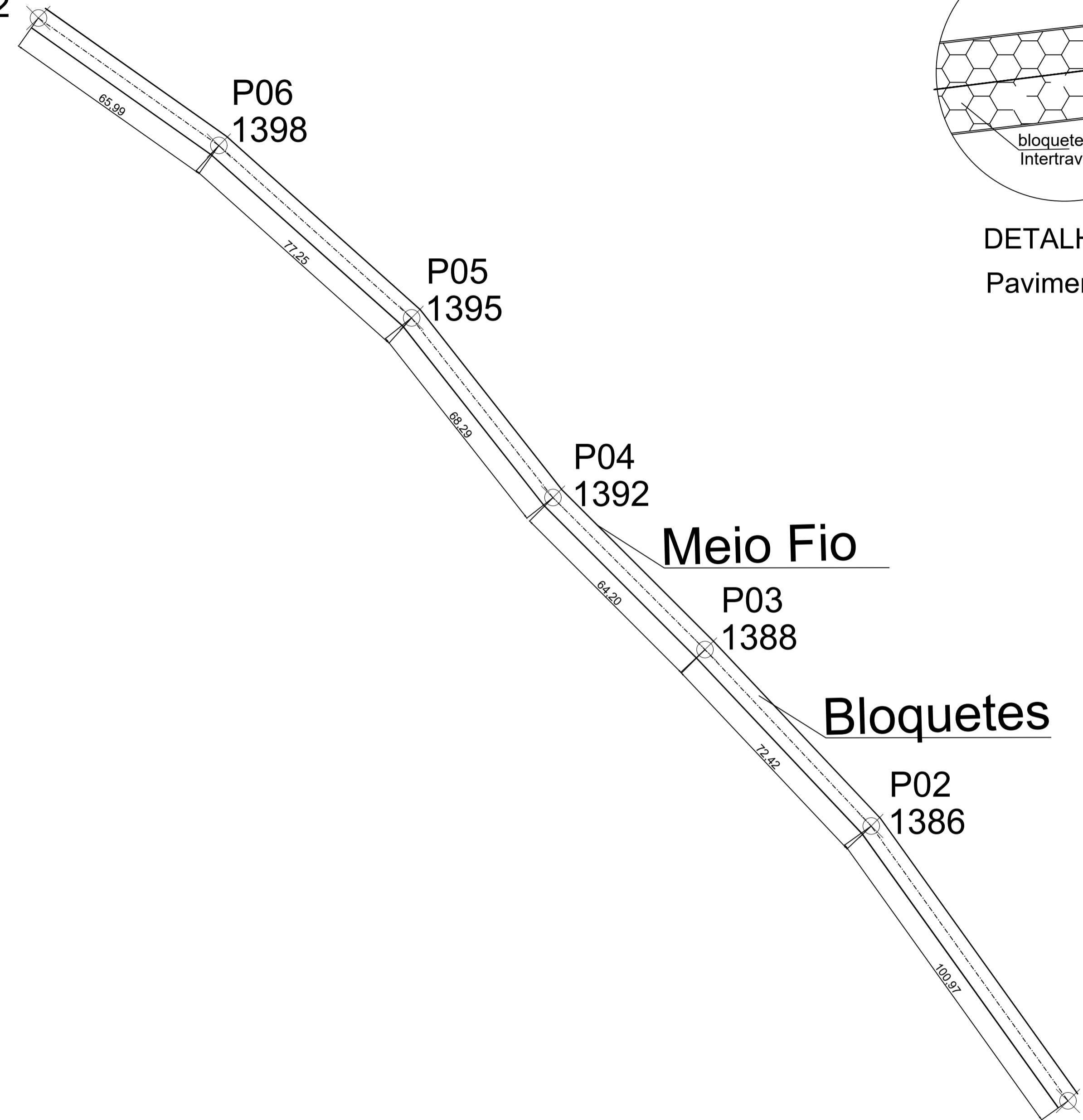
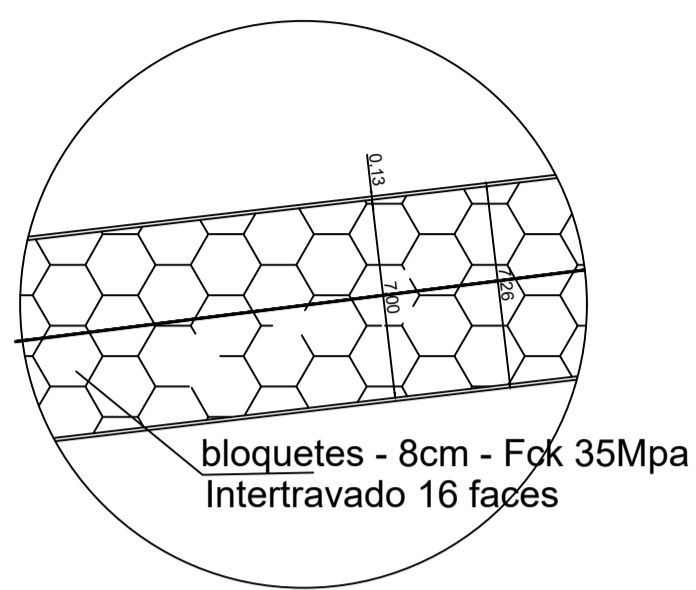


P07 (22°31'35.50"S - 46°14'41.32"O)  
1402



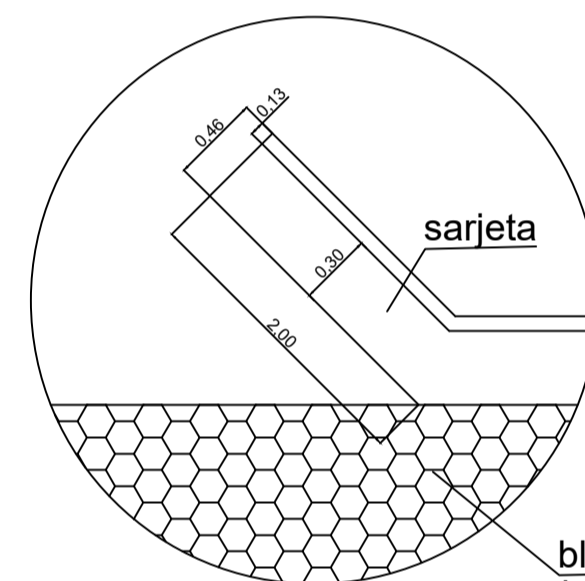
P01 (22°31'46.10"S - 46°14'30.65"O)  
1383

PLANTA  
ESC: 1:50



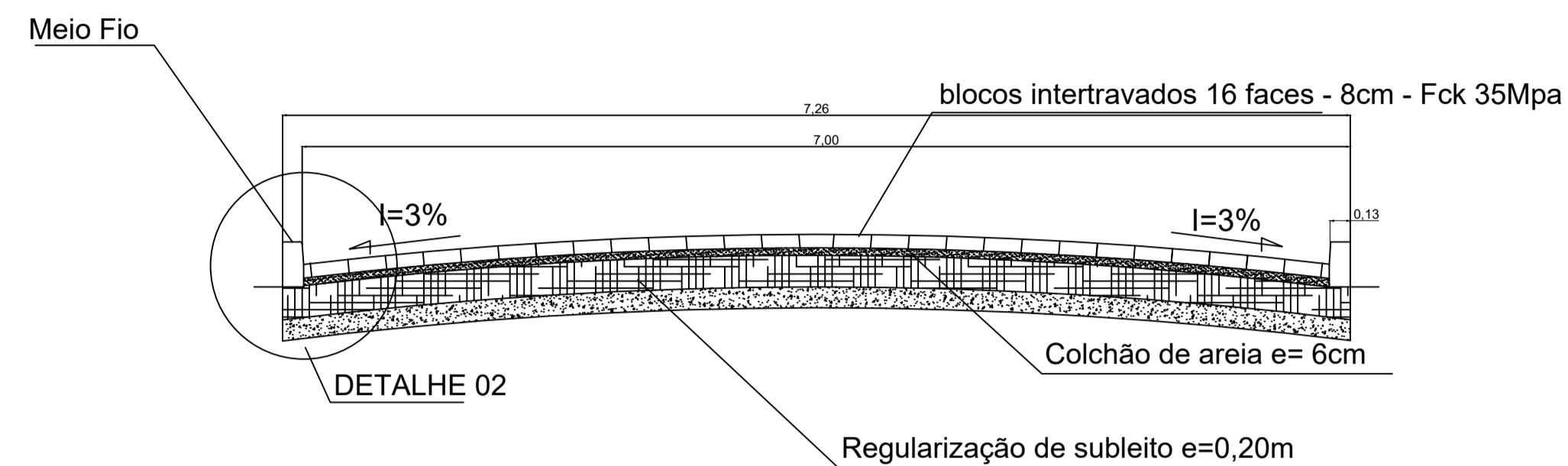
bloquetes - 8cm - Fck 35Mpa  
Intertravado 16 faces

DETALHE 01  
Pavimento com comp. 450,00m



bloquetes - 8cm - Fck 35Mpa  
intertravado 16 faces

DETALHE  
Saída d'água



CORTE TRANSVERSAL

PROJETO BÁSICO

FOLHA 01/01  
ESCALA 1:1500

PROJETO: PARA CALÇAMENTO EM BLOQUETES INTERTRAVOS 16 FACES  
LOCAL: EST. SENT. BUENO BRANDÃO - DISTRITO DE PONTE SEGURA SENADOR AMARAL, MG  
PROP.: PREFEITURA MUNICIPAL DE SENADOR AMARAL  
CNPJ N°41.778.556/0001-90

SITUAÇÃO SEM ESCALA

As coordenadas foram tiradas com  
GPS Garmin etrex Vista HCx  
Padrão: DATUM SAD 69

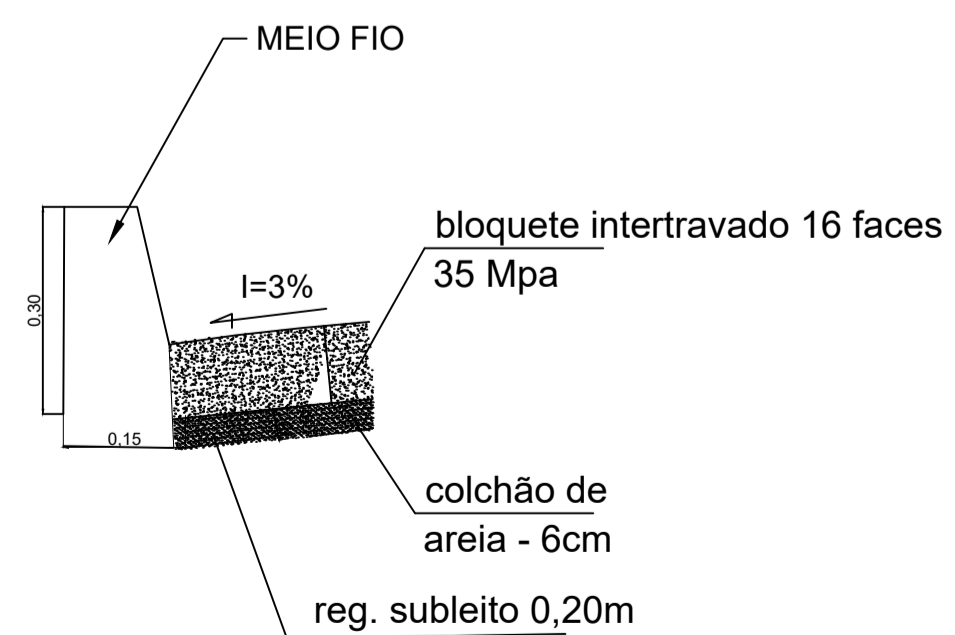
DECLARO QUE A APROVAÇÃO DO PROJETO NÃO IMPLICA  
NO RECONHECIMENTO POR PARTE DA PREFEITURA DO  
DIREITO DE PROPRIEDADE DO TERRENO.

PROP.: DANIEL FRANCO DA SILVEIRA  
PREFEITO MUNICIPAL

ÁREAS / M2  
CALÇAMENTO 3.150,00

RT: ARQ. EDIONE SILVIA FERREIRA  
CAL: A 19.326-7

CONTRATO:



DETALHE 02

