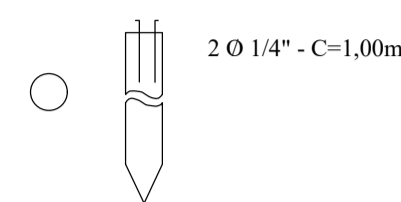


### FUNDAÇÃO GAVETAS/MURO

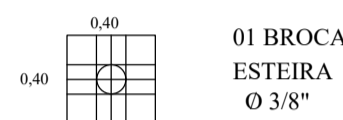
#### BROCAS

BROCAS - 8" (20CM) - PROF.: 1,50m  
Total = 06 unid. Gavetas  
20 unid. Muro



#### BLOCOS

BLOCOS - H = 0,30m  
Total = 06 unid. Muro  
20 unid. Muro



#### V. BALDRAMES

ESTRIBO A CADA 15CM Ø 3/16" - C=0,98m

##### GAVETA

VB01 = 6,90  
VB02 = 6,90  
VB03 = 3,00  
VB04 = 3,00  
VB05 = 3,00  
VB06 = 3,00  
VB07 = 3,00  
VB08 = 3,00  
VB09 = 3,00

TOTAL = 34,80 m  
232,00 ESTRIBOS DE 0,98m = 227,36m

##### MURO

VB01 = 10,15  
VB02 = 7,70  
VB03 = 7,70  
VB04 = 7,70  
VB05 = 7,50

TOTAL = 40,75 m  
272,00 ESTRIBOS DE 0,98m = 266,56m

### ESTRUTURA GAVETAS/MURO

#### PILARES

ESTRIBO A CADA 15CM Ø 3/16" - C=0,98m

##### GAVETAS

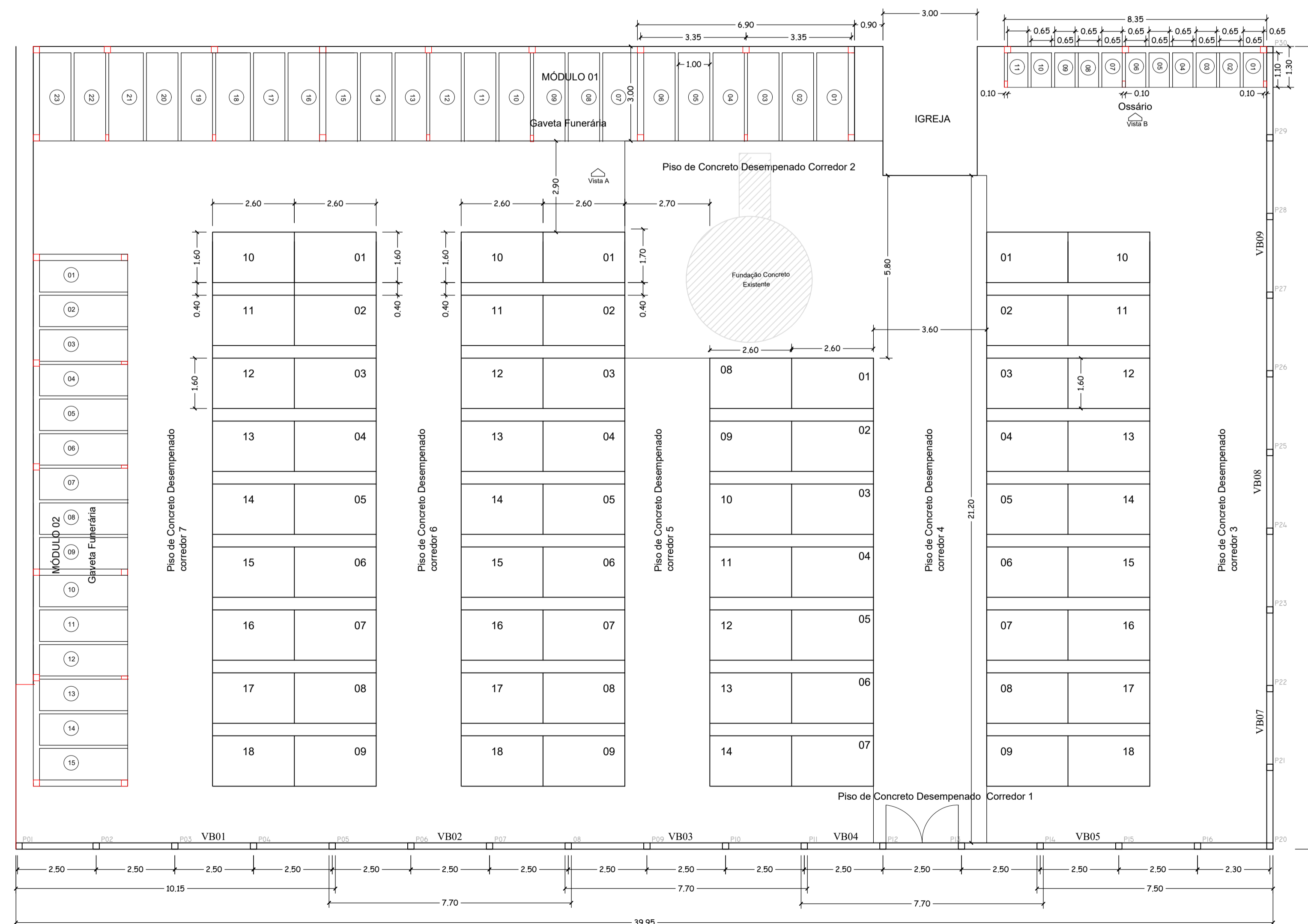
H = 3,10m  
Total = 05 unid.  
MURO  
H = 2,60m  
Total = 05 unid.

H = 3,10m  
Total = 01 unid.

#### RESPALDO

GAVETAS  
CANALETA DE 20 COM  
1 Ø 3/8"

MURO  
BLOCO CANALETA  
1 Ø 3/8"



LOCAÇÃO

**PREFEITURA MUNICIPAL DE SENADOR AMARAL**  
CNPJ: 41.778.556/0001-90  
Av. Vereador José Alves de Rezende, 34  
Lot. Elisa Bueno - Senador Amara - MG

<b>PROJETO COMPLETO</b>		FOLHA <b>01-02</b>
<b>ASSUNTO: CONSTRUÇÃO DE GAVETAS FUNERÁRIAS</b>		
<b>ENDEREÇO DA OBRA:</b>		
PROPRIETÁRIO : PREFEITURA MUNICIPAL DE SENADOR AMARAL LOCAL: CEMITÉRIO MUNICIPAL - RUA TONICO DA CUNHA, SN BAIRRO: CENTRO CIDADE: SENADOR AMARAL - MG		
<b>DESCRIÇÃO DO PROJETO:</b>		
LOCAÇÃO DE GAVETAS FUNERÁRIAS E MURO FRONTAL ( ETAPA 01)		
ESCALA 1:100	DATA 15/04/2026	COTAS INDICADA
LOCALIZAÇÃO :		RRRT Nº 16770881
		PROPRIETÁRIO: PREFEITURA MUNICIPAL DE SENADOR AMARAL CNPJ: 41.778.556/0001-90
<b>ÁREA</b>		ARQUITETA RESPONSÁVEL DO PROJETO
1º NÍVEL DE GAVETAS 20,70m2		EDIONE SILVA FERREIRA
2º NÍVEL DE GAVETAS 20,70m2		CAUACI A19/2024
3º NÍVEL DE GAVETAS 20,70m2		
TOTAL 62,10m2		
APROVAÇÕES:		